








### Signaturforklaring

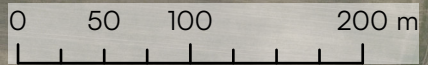
-  Sø
-  Projektområde
-  Nyt forløb
-  Etablering vandhul
-  Terrænskrab
-  Overrisling

### Afv. vintermedianmaks. proj

-  [ $< 0.0$  m] Frit vandspejl
-  [ $0.0 - 0.25$  m] Sump
-  [ $0.25 - 0.5$  m] Våd eng
-  [ $0.5 - 0.75$  m] Fugtig eng
-  [ $0.75 - 1.0$  m] Tør eng
-  [ $1.0 - 1.25$  m] Tør mark
-  [ $> 1.25$  m] Upåvirket

## Afvanding proj.

**Projekt:** Glenstrup Enge, Klima-lavbund  
**Klient:** Mariagerfjord Kommune  
**Projektnr.:** 1233978  
**Udarbejdet af:** MHG  
**Dato:** 07-12-2023  
**Godkendt af:** KAR



Avanding\_Tilek\_CO2