



Byg

Sagsnummer:
01.03.03-P19-65-26

Ref.: Lonni Hovaldt Holm
Telefon: 97113664

Dato: 8.6.2026

Landzonetilladelse

Randersvej 124, 8990 Fårup – Landzonetilladelse til lovliggørelse af enfamiliehus

Matrikelnummer: 1a Holmgårde By, Glenstrup

Vi giver landzonetilladelse til ovennævnte projekt. Ændringer i projektet skal ansøges og godkendes inden de må udføres.

Landzonetilladelsen er givet med hjemmel i planlovens § 35 stk. 1.

Projektbeskrivelse

Der er søgt om lovliggørende landzonetilladelse til et enfamiliehus som er opført i 2008. Huset er oprindeligt søgt som en tilbygning til det daværende hus, men er i 2008 blevet fjernet helt og opført som et nyt enfamiliehus. Enfamiliehuset er opført i 1½ plan med sadeltag, og har et samlet boligareal på 348 m² og en højde på ca. 8,5 m, se tegningsmateriale på side 5 til 7 i dette brev. Taget er beklædt med sorte vingetegl og pudset hvid facade. Bygningen er placeret hvor det tidligere enfamiliehus også var placeret.

Lovgrundlag og vurdering

Ifølge planlovens § 35, stk. 1, må der ikke uden tilladelse fra kommunalbestyrelsen ske udstykning, opføres ny bebyggelse eller ske ændringer i anvendelsen af bestående bebyggelse og ubebyggede arealer.

Da det nye enfamiliehus ikke er omfattet af undtagelserne i planlovens § 36 og § 37, kræver det landzonetilladelse.

Ejendommen er beliggende i et område der i Mariagerfjord Kommunes Kommuneplanramme 2024 er udpeget som et bevaringsværdigt landskab og et værdifuldt langbrugsområde. Vi vurderer ikke at enfamiliehuset strider mod udpegningerne i kommuneplanrammen, idet der ikke udnyttes nye arealer til etableringen af enfamiliehuset, som er opført i det eksisterende have areal på ejendommen.



Vi giver landzonetilladelse til projektet, da vi vurderer at enfamiliehuset er opført, under hensyntagen til de interesser der skal varetages i landzone, herunder de landskabelige, landbrugsmæssige og planlægningsmæssige interesser.

Naboorientering

Vi har ikke foretaget naboorientering i sagen, jf. planlovens § 35, stk. 4, da vi har vurderet, at tilladelsen er uden betydning for naboerne til den omhandlende ejendom, jf. planlovens § 35, stk. 5.

Offentliggørelse

Tilladelsen bliver offentliggjort på vores [hjemmeside](#) fra den 10-06-2026.

Offentliggørelsen slutter den 08-07-2026.

I offentliggørelsesperioden kan landzonetilladelsen påklages. Klagevejledning kan ses i slutningen af tilladelsen.

Gyldighed

Landzonetilladelsen må ikke anvendes før offentliggørelsen er afsluttet (hvis der ikke er kommet klager), eller Planklagenævnet har stadfæstet tilladelsen i forhold til en klage.

Byggearbejdet må ikke påbegyndes før der er givet byggetilladelse til arbejdet.

En landzonetilladelse efter planlovens § 35, stk. 1, bortfalder, hvis den ikke er udnyttet, inden 5 år efter at den er meddelt, eller ikke har været udnyttet i 5 på hinanden følgende år, ifølge § 56, stk. 2.

Andre forhold

Vi har vurderet at det ansøgte ikke vil påvirke et Natura 2000-område, da det ansøgte ikke kommer i berøring med området.

Vi har ingen oplysninger om forekomster af bilag IV-arter i det berørte område.

Endvidere er det vores vurdering, at der ikke findes arealer i det berørte område, der kan fungere som yngle- og rasteområder for bilag IV-arter.

Bemærk

Tilladelsen er også sendt til:

- Danmarks Naturfredningsforening på e-mail: dn@dn.dk.
- Nordjyske Museer på e-mail: historiskmuseum@aalborg.dk.

Under udførelsen

Under udførelsen af projektet kan du blive omfattet af følgende:

- Bygge- og anlægsaffald. Bygge- og anlægsaffald skal screenes. Hvis der er forurennet affald eller hvis der kommer mere end 1 ton affald, skal affaldet anmeldes via [anmeldesskema for byggeaffald](#). Anmeldelse af affald skal ske mindst 2 uger



før nedrivning eller byggearbejdet starter. Spørgsmål skal rettes til byggeaf-fald@mariagerfjord.dk.

- **Jordflytning:** Flyttes overskudsjord væk fra matriklen, kan der være krav om anmeldelse af jordflytningen til Mariagerfjord Kommunes Miljøafdeling senest 4 uger inden jorden opgraves, i henhold til jordforureningslovens § 50 og jordflytningsbekendtgørelsen. Jordflytninger skal anmeldes på www.flytjord.dk. Spørgsmål skal rettes til jord@mariagerfjord.dk.
- **Jordarbejde tæt ved veje:** Efter vejlovens, § 73, stk. 2 og 3 skal der før fundering, udgravning, terrænregulering mm tæt ved vejarealer søges om tilladelse hos Mariagerfjord Kommune, Trafik og Anlæg. Ansøgning kan ske til trafik@mariagerfjord.dk.
- **Oplag på vejarealer:** Vej- og fortovsarealer må ikke bruges til oplag af byggematerialer uden tilladelse fra Mariagerfjord Kommune, Trafik og Anlæg. Ansøgning kan ske til trafik@mariagerfjord.dk.
- **Fortidsminder:** Efter museumslovens § 24 er Aalborg Historiske Museum blevet underrettet om sagen. Findes der under jordarbejdet spor af fortidsminder, skal arbejdet straks standses og det lokale historiske museum skal kontaktes i henhold til museumsloven § 24-27. Efter museumslovens § 25 kan ejeren, eller den der skal forestå et jordarbejde, forud for igangsætning af arbejdet anmode museet om en udtalelse om evt. forekomster af arkæologiske fortidsminder. Større forundersøgelser gennemføres for ejerens regning efter aftale med museet.

Habitatbekendtgørelsen

Natura 2000

Efter habitatbekendtgørelsen om udpegning og administration af internationale naturbeskyttelsesområder og beskyttelse af visse arter skal kommunen vurdere, hvorvidt et projekt i sig selv, eller i forbindelse med andre planer og projekter, kan påvirke et Natura 2000-område væsentligt, jf. § 6 i bekendtgørelse om udpegning og administration af internationale naturbeskyttelsesområder samt beskyttelse af visse arter.

Kommunen kan ikke give dispensation til det ansøgte, hvis det er til ugunst for de arter og naturtyper, der er på udpegningsgrundlaget for et Natura 2000-område.

Det ansøgte vurderes til ikke have nogen påvirkning på de arter og naturtyper der er på udpegningsgrundlaget for Natura 2000 området.

Bilag IV-arter

Efter habitatbekendtgørelsen om udpegning og administration af internationale naturbeskyttelsesområder og beskyttelse af visse arter skal kommunen sikre, at yngle- og rasteområder for arter på habitatdirektivets bilag IV ikke beskadiges eller ødelægges, jf. § 10 i bekendtgørelse om udpegning og administration af internationale naturbeskyttelsesområder samt beskyttelse af visse arter.

Kommunen kan ikke give tilladelse eller dispensation, hvis projektet kan beskadige eller ødelægge yngle- og rasteområder samt levesteder for dyre- og plantearter omfattet af EF-habitatdirektivets bilag IV.



En række dyr og planter omfattet af habitatdirektivets bilag IV kan have levested, fødesøgningsområde eller sporadisk opholdssted i området.

Mariagerfjord Kommune vurderer, at det ansøgte projekt har en neutral effekt på levesteder samt yngle- og rasteområder for de nævnte arter. I forhold til Bilag IV. arter er der ikke nogen registreringer i egne lag og ingen registreringer på [naturbasen](#).

Kontaktoplysninger

Har du spørgsmål, er du velkommen til at kontakte os. Vores telefoner er åbne mandag til onsdag fra kl. 13:00 til 14:30, samt torsdag fra kl. 13:00 til 16:30. Hver fjerde uge (uge 24, 28, 32...) kan vi dog ikke træffes mandag til onsdag, fordi vi har øget fokus på at nedbringe sagsbehandlingstiden.

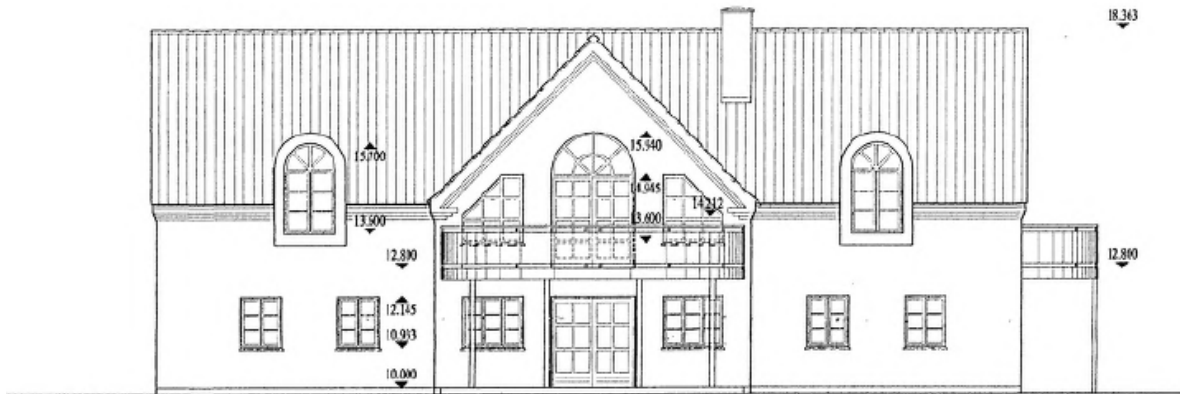
Venlig hilsen

Lonni Hovaldt Holm
Byggesagsbehandler

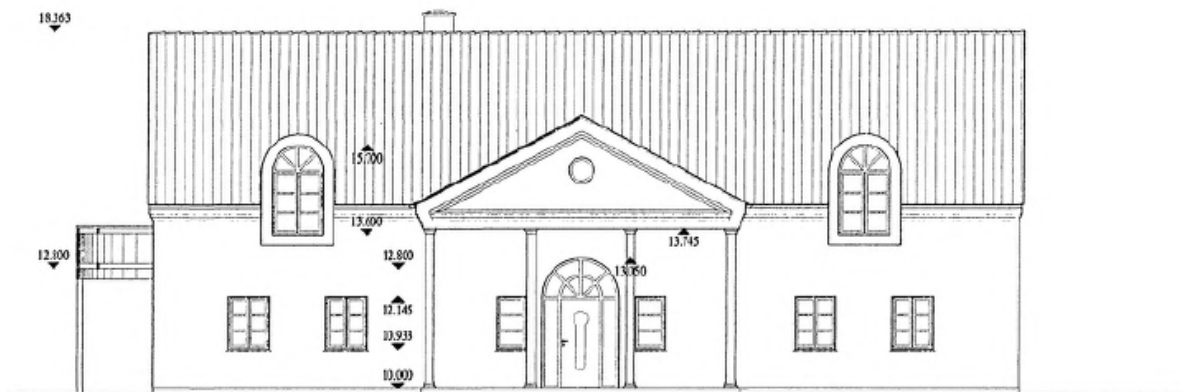
Tegninger



Situationsplan



FACADE MOD SYD

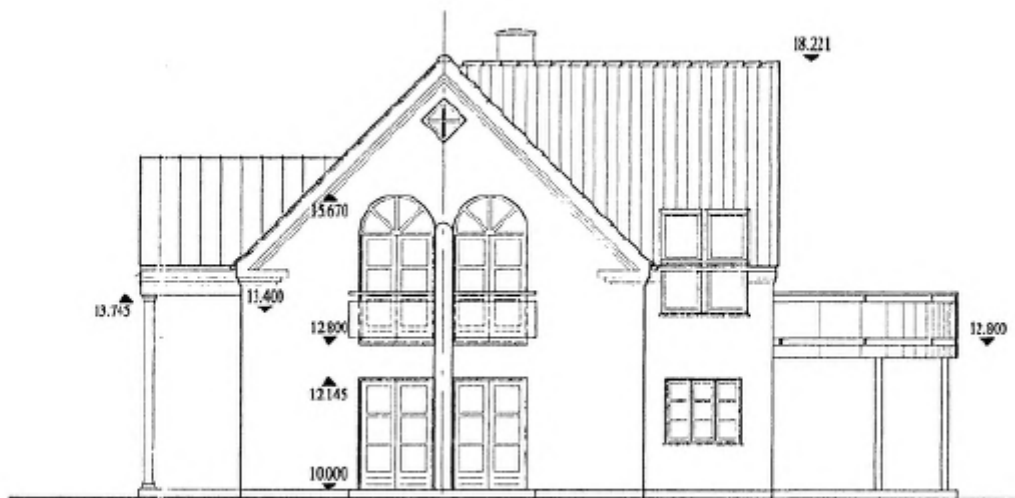


FACADE MOD NORD

Facadetegninger, syd og nord



FACADE MOD ØST



FACADE MOD VEST

Facadetegninger, øst og vest



Klagevejledning efter planloven

Klageportalen: Du skal som udgangspunkt sende din klage digitalt igennem [klageportalen](#).

Fritagelse fra klageportalen: I særlige tilfælde kan du blive fritaget for bruge klageportalen. En anmodning om fritagelse skal sendes til Nævnenes Hus, Toldboden 2, 8800 Viborg. Hvis du søger om at blive fritaget fra klageportalen bedes du orientere os via brev til Adelgade 30B, 9500 Hobro, mail til raadhus@mariagerfjord.dk eller på telefon til sagsbehandleren.

Klagemyndighed: Planklagenævnet.

Klagefrist: Klagefristen er 4 uger efter kommunens afgørelse eller offentliggørelsesdatoen for landzonetilladelser.

Gebyr: som udgangspunkt koster det 900 kr. for privatpersoner og 1.800 kr. for virksomheder og organisationer at klage.

Hvem kan klage: Alle der har en væsentlig og individuel interesse i sagens udfald kan klage over en afgørelse.

Forhold der kan påklages: Som hovedregel er det kun retslige spørgsmål, som kan påklages. Du kan for eksempel klage over en afgørelse, hvis du mener at kommunen har fejlførtolket loven eller ikke overholdt procedure- og kompetencereglerne. Du kan derimod ikke klage over vurderinger og skønsmæssige afgørelser. For afgørelser, der kræver landzonetilladelse, kan der dog også klages over skønsmæssige afgørelser.

Lovgivning: Reglerne for at klage kan også findes i planlovens § 58 – 62.

Domstolsprøvelse: Hvis en afgørelse ønskes prøvet ved domstolene, skal sag anlægges inden 6 måneder efter kommunens afgørelse.